



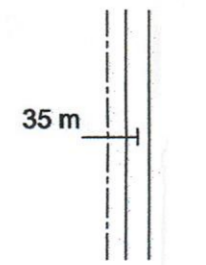

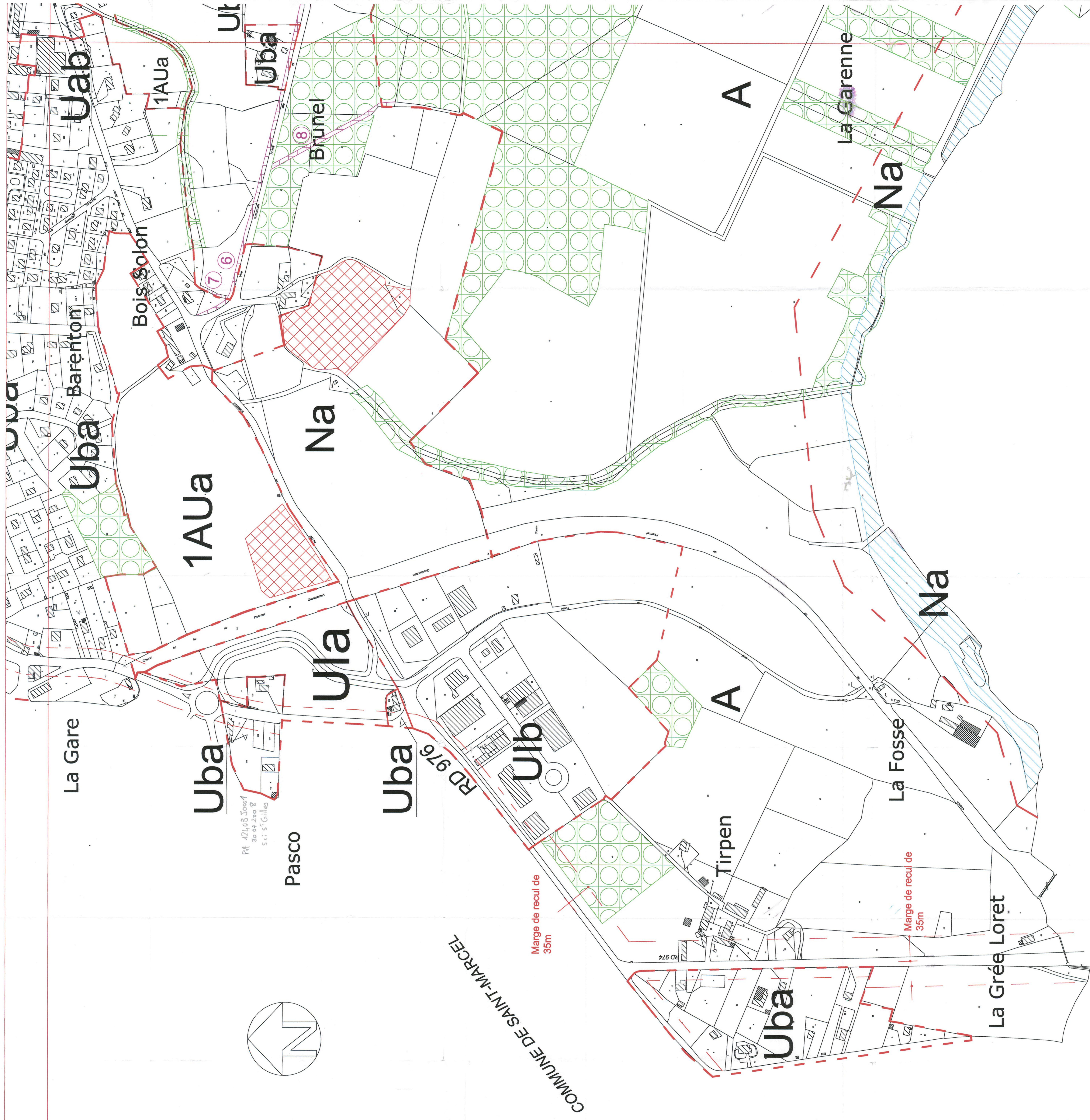
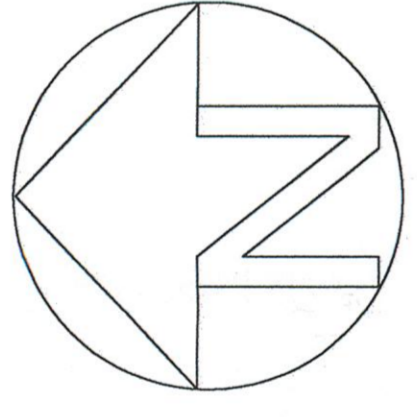


LEGENDES

-  Limite de zone
-  Espace boisé classé à conserver ou à créer
-  Emplacements réservés
-  Zone archéologique
-  Marge de recul pour les constructions
-  Zones humides



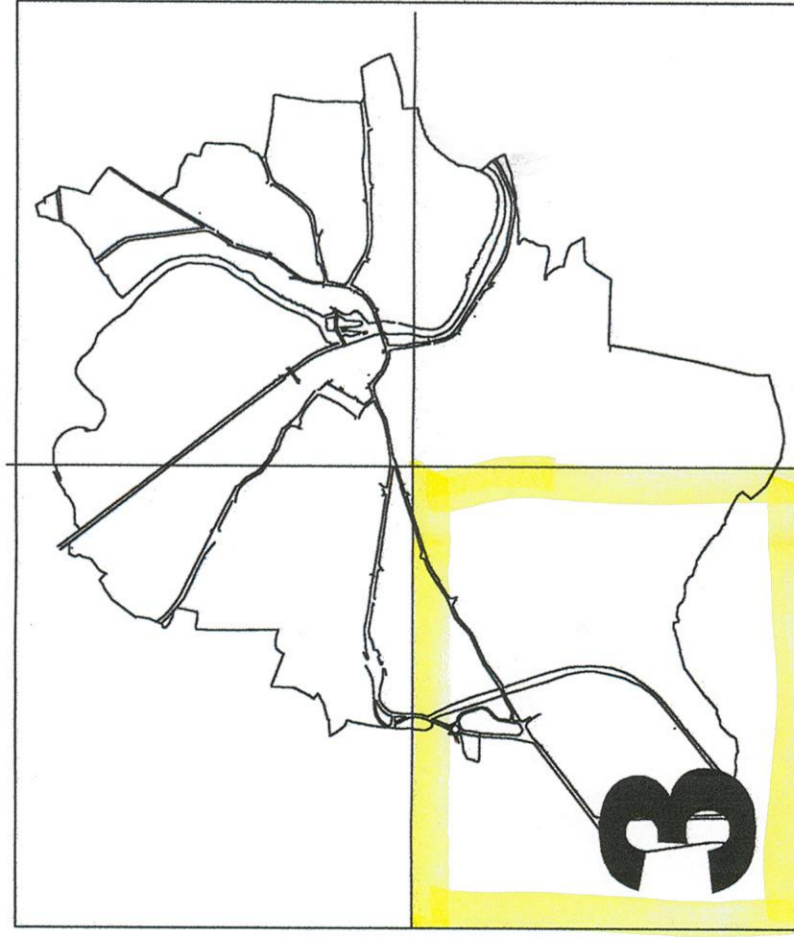
DEPARTEMENT DU MORBIHAN

Commune de Malestroit

Plan de zonage

PLAN LOCAL D'URBANISME
Révision générale

Approbation



Liste des emplacements réservés

N°	Désignation	Superficie	Bénéficiaire
6	Elargissement de la route de La Quenelle	4 338 m²	Commune
7	Désenclavement de chemin piéton	187 m²	Commune
8	Continuité de chemin piétonnier	1 261 m²	Commune

COMMUNE DE PLEUCADEUC

Echelle 1/2000